計画平面図

S=1:250

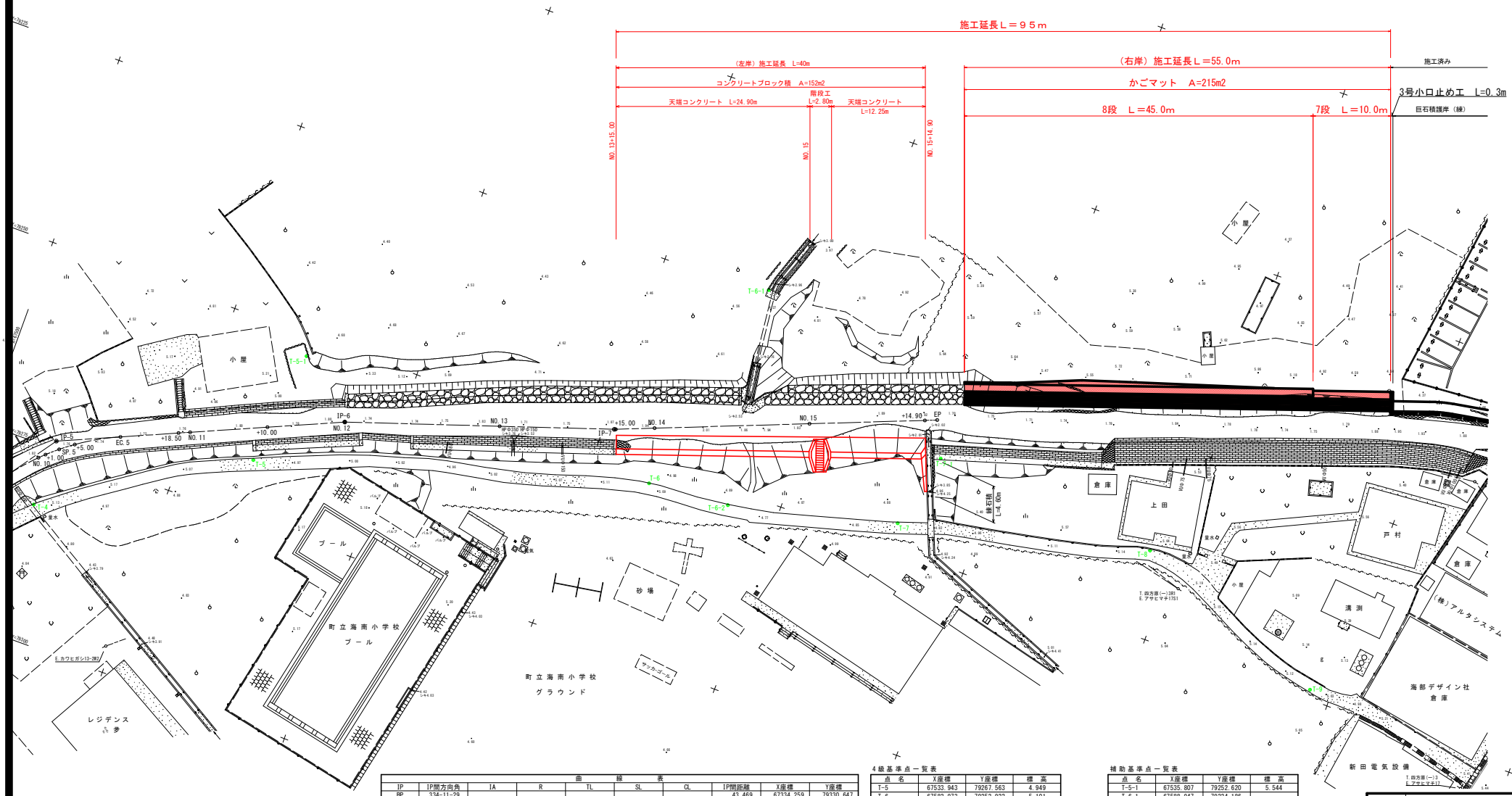

曲線表

IP	IP間方向角	IA	R	TL	SL	CL	IP間距離	X座標	Y座標
BP	334-11-29						43.469	67334.259	79330.647
IP-1	342-30-23	8-18-55	150.000	10.904	0.396	21.769	27.023	67373.392	79311.722
IP-2	16-28-46	33-58-23	40.000	12.219	1.825	23.718	44.114	67399.165	79303.599
IP-3	7-52-21	8-36-26					34.811	67441.467	79316.113
IP-4	305-20-11	62-32-09	25.000	15.181	4.248	27.286	57.513	67475.950	79320.881
IP-5	336-12-51	30-52-40	30.000	8.285	1.123	16.168	37.308	67509.214	79273.964
IP-6	341-33-00	5-20-09					34.802	67543.353	79258.917
IP-7	338-21-12	3-11-48					41.699	67576.366	79247.903
EP								67615.124	79232.521

4級基準点一覧表

点名	X座標	Y座標	標高
T-5	67533.943	79267.563	4.949
T-6	67582.973	79252.922	5.101
T-7	67614.882	79246.798	4.846
T-8	67646.690	79238.961	5.151
T-9	67672.240	79248.785	5.104

補助基準点一覧表

点名	X座標	Y座標	標高
T-5-1	67535.807	79252.620	5.544
T-6-1	67588.947	79224.186	—
T-6-2	67593.484	79252.084	4.844
T-7-1	67617.233	79237.037	4.853

工事名	R２波土 大里川 海・四方原 河川工事		
路線名等	大里川		
工事箇所	海部郡海陽町四方原		
図面名	計画平面図		
縮尺	1:250	図面番号	1/14
会社名			
事業者名	徳島県南部総合県民局（美波）		

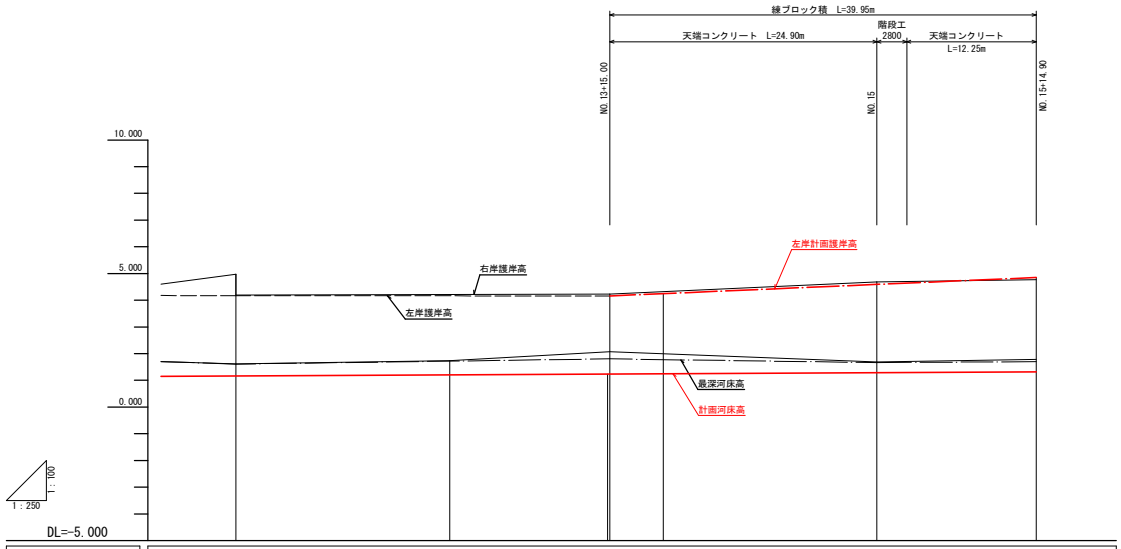

計画洪水勾配					
計画河床勾配	i=1/500 L=309.900m				1.314
計画右岸護岸高					
計画左岸護岸高	4.160	4.246	4.592	4.850	
計画洪水位					
計画河床高	1.164	1.204	1.224 1.224	1.244	1.284	1.314
右岸護岸高	4.970 4.200	4.220	4.680	4.770
左岸護岸高	4.170	4.160
最深河床高	1.609	1.804	1.776	1.666	1.699
地盤高	1.614	1.739	2.073	1.689	1.785
追加距離	240.000	280.000	274.801 275.000	280.000	300.000	314.900
点間距離	0.001	20.000	14.801 0.199	5.000	20.000	14.900
測点	NO.12	NO.13	IP-7 +15.00	NO.14	NO.15	+14.90
曲線	IP.6 IA=5°20'09"	IP.7 IA=3°11'48"

工事名	R2波土 大里川 海・四方原 河川工事		
路線名等	大里川		
工事箇所	海部郡海陽町四方原		
図面名	縦断図（左岸）		
縮尺	1:250	図面番号	2/14
会社名			
事業者名	徳島県南部総合県民局（美波）		

標準断面図

S=1:50

NO.15

GH=1.689
FH=1.284

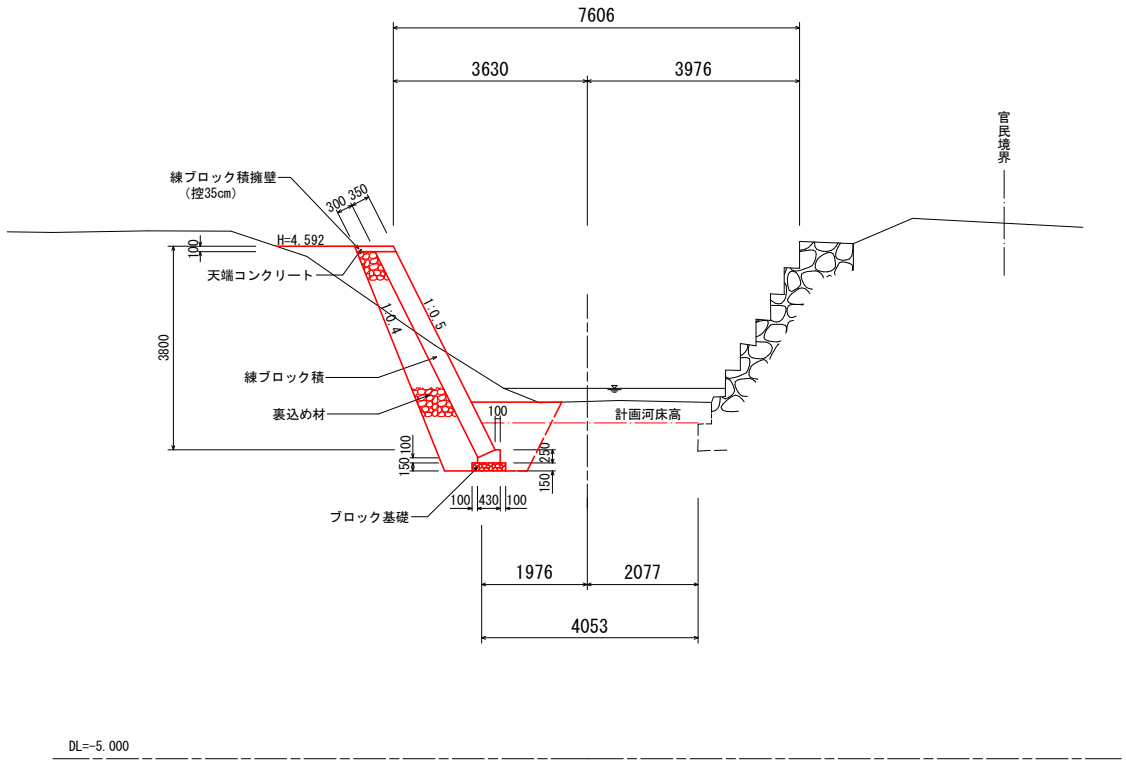

工事名	R2波土 大里川 海・四方原 河川工事		
路線名等	大里川		
工事箇所	海部郡海陽町四方原		
図面名	標準断面図（左岸）		
縮尺	1:250	図面番号	3/14
会社名			
事業者名	徳島県南部総合県民局（美波）		

名称		規格	凡例	単位	数量
河川土工	盛土	4.0m≦W		m3	—
		2.5m≦W<4.0m		m3	—
		1.0m≦W<2.5m		m3	—
		W<1.0m		m3	—
	掘削	河床部		m3	—
		堤体部		m3	2.7
	法面整形	切土部（土砂）		m2	—
		盛土部（土砂）		m2	—
護岸工	床掘り	土砂		m3	3.4
	埋戻し	C:1m≦W1<4m		m3	1.8
	埋戻し	D: W1<1m		m3	—
	基面整正	土砂		m2	0.6
取壊し工		石積取壊し		m2	—

NO.13+15.00

GH=2.073
FH=1.234

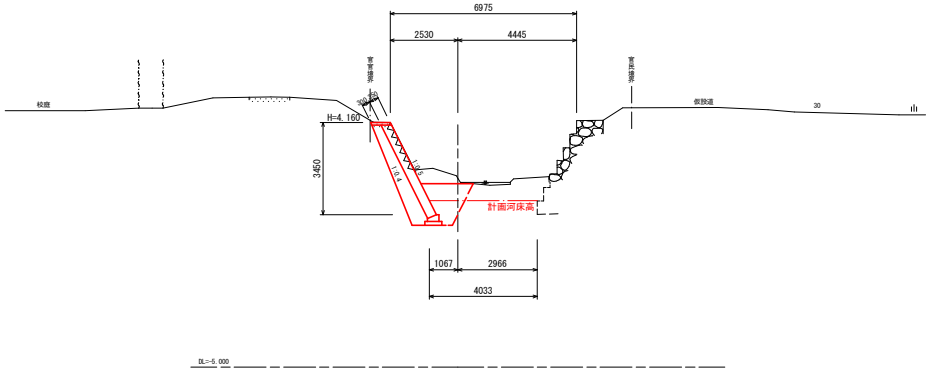

名称		規格	凡例	単位	数量
河川土工	盛土	4.0m≦W		m3	—
		2.5m≦W<4.0m		m3	—
		1.0m≦W<2.5m		m3	1.5
		W<1.0m		m3	—
	掘削	河床部		m3	—
		堤体部		m3	2.6
	法面整形	切土部（土砂）		m2	—
		盛土部（土砂）		m2	—
護岸工	床掘り	土砂		m3	3.1
	埋戻し	C:1m≦W1<4m		m3	1.6
	埋戻し	D: W1<1m		m3	—
	基面整正	土砂		m2	0.6
取壊し工		石積取壊し		m2	—

NO.15+14.90

GH=1.785
FH=1.314

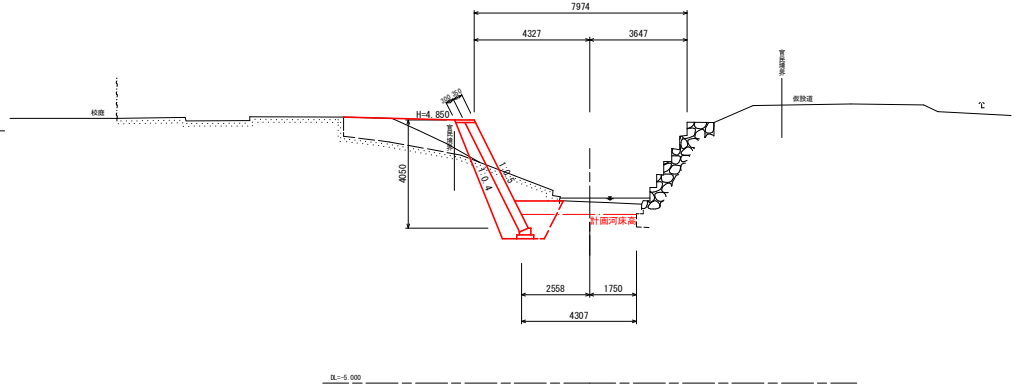

名称		規格	凡例	単位	数量
河川土工	盛土	4.0m≦W		m3	—
		2.5m≦W<4.0m		m3	—
		1.0m≦W<2.5m		m3	0.7
		W<1.0m		m3	—
	掘削	河床部		m3	—
		堤体部		m3	1.8
	法面整形	切土部（土砂）		m2	—
		盛土部（土砂）		m2	—
護岸工	床掘り	土砂		m3	2.8
	埋戻し	C:1m≦W1<4m		m3	1.3
	埋戻し	D: W1<1m		m3	—
	基面整正	土砂		m2	0.6
取壊し工		石積取壊し		m2	—

NO.15

GH=1.689
FH=1.284

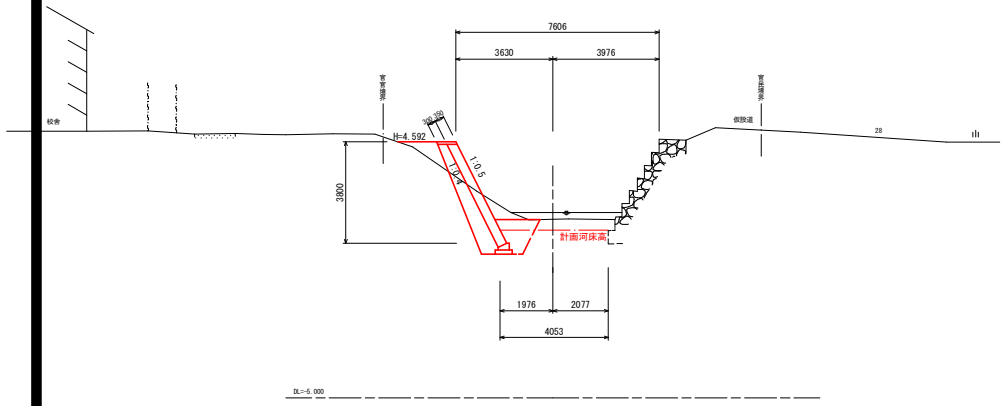

工事名	R2波土 大里川 海・四方原 河川工事		
路線名等	大里川		
工事箇所	海部郡海陽町四方原		
図面名	横断図（左岸）		
縮尺	1:250	図面番号	4/14
会社名			
事業者名	徳島県南部総合県民局（美波）		

護岸展開図
V=1:100
H=1:250

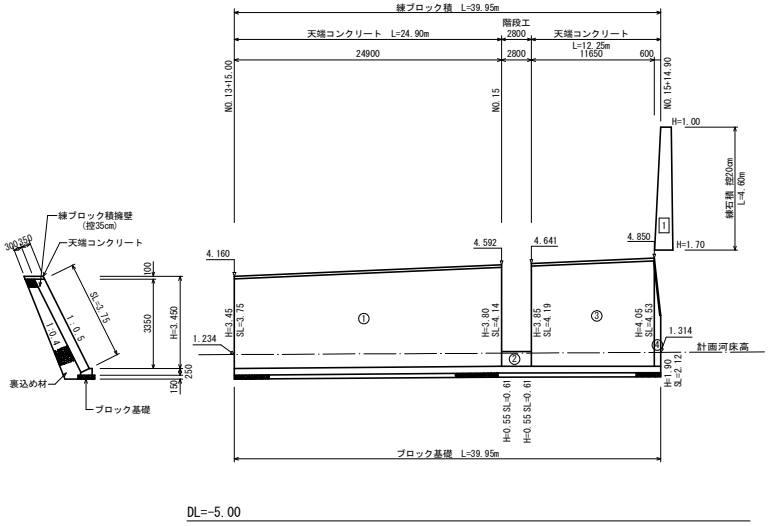

練ブロック積(控35cm)
S=1:50

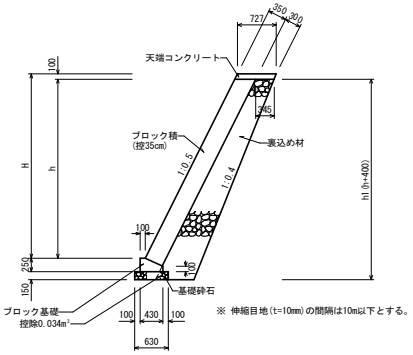

練ブロック積(控35cm) 1.0m当り

H	h	h1	法　長	裏込材
0.55	0.55	0.95	0.61	0.335
1.90	1.80	2.20	2.01	0.968
3.45	3.35	3.75	3.75	1.964
3.80	3.70	4.10	4.14	2.223
3.85	3.75	4.15	4.19	2.261
4.05	3.95	4.35	4.42	2.415

裏込め材 控除0.034m²

天端コンクリート
S=1:20

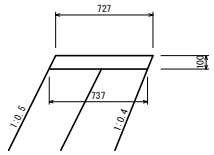

天端コンクリート 1.0m当り

名　称	規　格	単位	数　量
コンクリート	σck≧18N/mm2	m3	0.073
型　枠	小型構造物	m2	0.22
目地材	エラスタイト t=10mm	m2	0.01

ブロック基礎
S=1:20

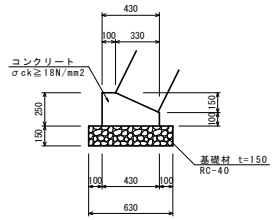

ブロック基礎 1.0m当り

名　称	規　格	単位	数　量
コンクリート	σck≧18N/mm2	m3	0.083
型　枠	小型構造物	m2	0.35
基礎砕石	RC-40 t=150	m2	0.63
目地材	エラスタイト t=10mm	m2	0.01

コンクリート擁壁
S=1:50

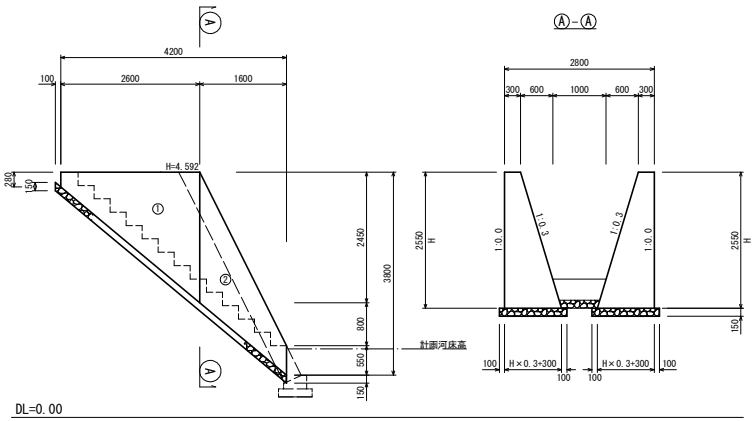

階　段　工
S=1:50

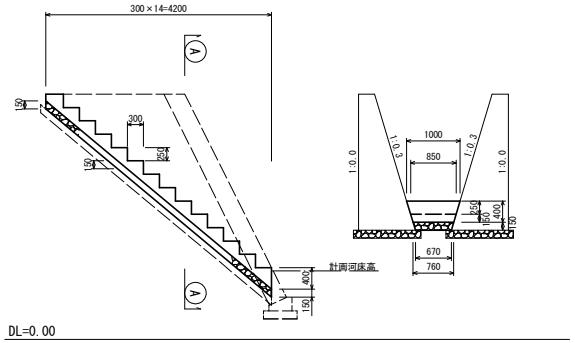

練石積(控20cm)
S=1:20

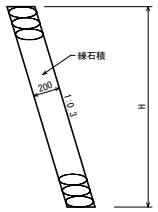

練石積
控20cm 1.0m当り

H	練石積
1.00	1.04
1.70	1.77

構造物数量調書 1.0式当り

名　称	規格・寸法	数　量
練ブロック積	控長35cm	39.95 m
天端コンクリート	σck≧18N/mm²	37.60 m
ブロック基礎	σck≧18N/mm²	39.95 m
階　段　工	σck≧18N/mm²	1 式
コンクリート擁壁	σck≧18N/mm²	1 式
練　石　積	控長20cm	4.60 m

コンクリート擁壁 1.0式当り

名　称	規　格	単位	数　量
コンクリート	σck≧18N/mm2	m3	7.484
型　枠	無筋構造物	m2	24.32
基礎材	RC-40 t=150	m2	7.97

1.0式当り

H	コンクリート	型　枠	基礎砕石
0.28	0.10	0.57	0.58
0.55	0.21	1.12	0.67
2.45	1.64	5.01	1.24

階段工 1.0式当り

名　称	規　格	単位	数　量
コンクリート	σck≧18N/mm2	m3	1.068
型　枠	小型構造物	m2	3.36
基礎砕石	RC-40 t=150	m2	3.00

工事名	R2波土 大里川 海・四方原 河川工事		
路線名等	大里川		
工事箇所	海部郡海陽町四方原		
図面名	構造図・展開図（左岸）		
縮　尺	1:250	図面番号	5/14
会社名			
事業者名	徳島県南部総合県民局（美波）		

名称		規格	凡例	単位	数量
河川土工	盛土	4.0m≦W		m3	—
		2.5m≦W<4.0m		m3	—
		1.0m≦W<2.5m		m3	—
		W<1.0m		m3	—
	掘削	河床部		m3	—
		堤体部		m3	2.7
	法面整形	切土部（土砂）		m2	—
		盛土部（土砂）		m2	—
護岸工	床掘り	土砂		m3	3.4
	埋戻し	C:1m≦W1<4m		m3	1.8
	埋戻し	D: W1<1m		m3	—
	基面整正	土砂		m2	0.6
取壊し工		石積取壊し		m2	—

NO.13+15.00

GH=2.073

FH=1.234

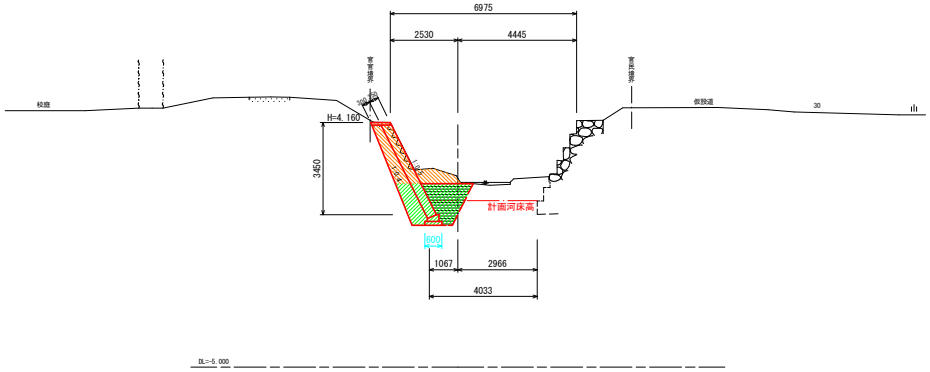

名称		規格	凡例	単位	数量
河川土工	盛土	4.0m≦W		m3	—
		2.5m≦W<4.0m		m3	—
		1.0m≦W<2.5m		m3	1.5
		W<1.0m		m3	—
	掘削	河床部		m3	—
		堤体部		m3	2.6
	法面整形	切土部（土砂）		m2	—
		盛土部（土砂）		m2	—
護岸工	床掘り	土砂		m3	3.1
	埋戻し	C:1m≦W1<4m		m3	1.6
	埋戻し	D: W1<1m		m3	—
	基面整正	土砂		m2	0.6
取壊し工		石積取壊し		m2	—

NO.15+14.90

GH=1.785

FH=1.314

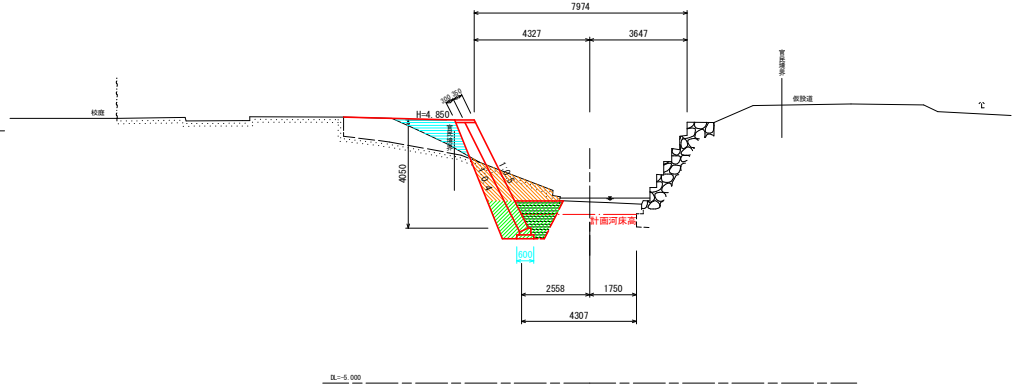

名称		規格	凡例	単位	数量
河川土工	盛土	4.0m≦W		m3	—
		2.5m≦W<4.0m		m3	—
		1.0m≦W<2.5m		m3	0.7
		W<1.0m		m3	—
	掘削	河床部		m3	—
		堤体部		m3	1.8
	法面整形	切土部（土砂）		m2	—
		盛土部（土砂）		m2	—
護岸工	床掘り	土砂		m3	2.8
	埋戻し	C:1m≦W1<4m		m3	1.3
	埋戻し	D: W1<1m		m3	—
	基面整正	土砂		m2	0.6
取壊し工		石積取壊し		m2	—

NO.15

GH=1.689

FH=1.284

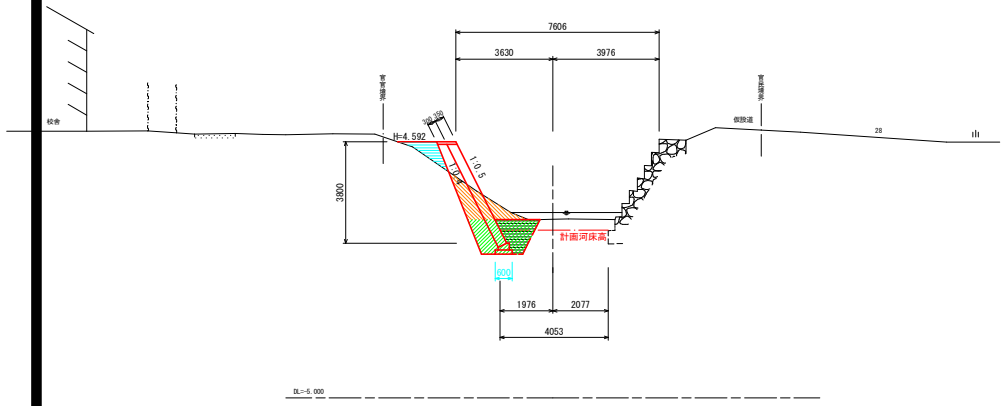

工事名	R2波土 大里川 海・四方原 河川工事		
路線名等	大里川		
工事箇所	海部郡海陽町四方原		
図面名	土工規程図（左岸）		
縮尺	1:250	図面番号	6/14
会社名			
事業者名	徳島県南部総合県民局（美波）		

線　形　図

S=1:250

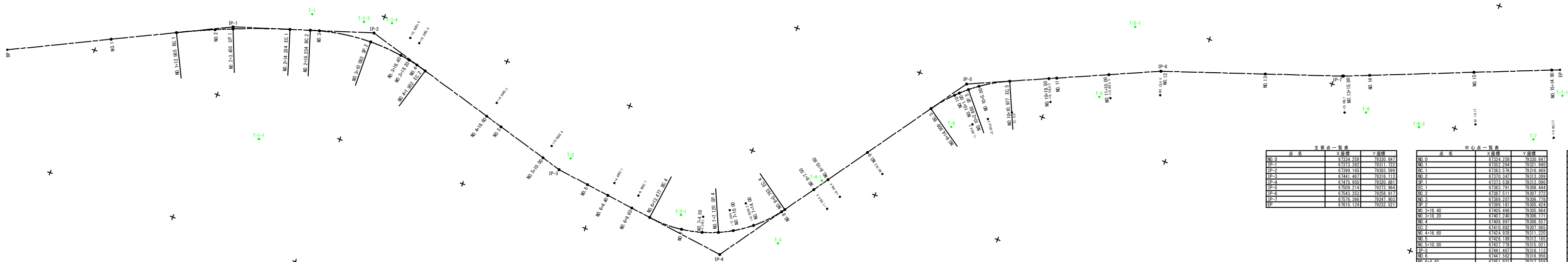

基準点座標一覧表

点　名	X座標	Y座標	Z座標
T-1	67386.820	79304.248	3.991
T-2	67442.805	79313.296	4.140
T-3	67485.689	79315.058	3.825
T-4	67509.271	79282.665	5.040
T-5	67533.943	79267.563	4.949
T-6	67582.973	79252.922	5.101
T-7	67614.882	79246.798	4.846
T-8	67646.690	79238.961	5.151
T-9	67672.240	79248.785	5.104

基準点座標一覧表

点　名	X座標	Y座標	Z座標
T-1-1	67385.405	79330.258	3.915
T-1-2	67338.844	79313.892	3.883
T-1-3	67396.627	79302.228	4.072
T-1-4	67401.768	79300.627	4.109
T-2-1	67466.389	79316.282	3.980
T-4-1	67489.463	79300.870	4.139
T-5-1	67535.807	79252.620	5.544
T-6-1	67588.947	79224.186	0.000
T-6-2	67593.484	79252.084	4.844
T-7-1	67617.233	79237.037	4.853
T-10-1	67705.487	79208.318	5.019

主要点一覧表

点　名	X座標	Y座標
NO.0	67334.259	79330.647
IP-1	67373.392	79311.722
IP-2	67399.165	79303.599
IP-3	67441.467	79316.113
IP-4	67475.950	79320.881
IP-5	67509.214	79273.964
IP-6	67543.353	79258.917
IP-7	67576.366	79247.903
EP	67615.124	79232.521

中心点一覧表

点　名	X座標	Y座標
NO.0	67334.259	79330.647
NO.1	67352.264	79321.940
BC.1	67363.576	79316.469
NO.2	67370.347	79313.399
SP.1	67373.538	79312.090
EC.1	67383.791	79308.444
BC.2	67387.511	79307.272
NO.3	67389.207	79306.778
SP.2	67399.181	79305.424
NO.3+16.40	67405.466	79305.864
NO.3+18.20	67407.240	79306.171
NO.4	67408.997	79306.557
EC.2	67410.882	79307.065
NO.4+16.60	67424.928	79311.220
NO.5	67428.189	79312.185
NO.5+10.00	67437.778	79315.021
IP-3	67441.467	79316.113
NO.6	67447.562	79316.956
NO.6+4.40	67451.921	79317.558
NO.6+9.60	67457.072	79318.271
BC.4	67460.912	79318.802
NO.7	67467.416	79318.847
NO.7+4.00	67471.329	79318.039
SP.4	67474.263	79316.982
NO.7+10.00	67476.834	79315.689
NO.7+14.00	67480.124	79313.421
NO.8	67484.279	79309.112
EC.4	67484.730	79308.497
NO.8+7.50	67488.627	79303.001
NO.8+10.80	67490.535	79300.309
NO.9	67495.856	79292.804
BC.5	67504.422	79280.723
NO.10	67507.775	79276.768
NO.10+1.00	67508.497	79276.076
SP.5	67509.924	79274.834
NO.10+5.00	67511.602	79273.560
EC.5	67516.796	79270.622
NO.10+18.50	67523.680	79267.588
NO.11	67525.053	79266.983
NO.11+10.00	67534.203	79262.950
IP-6	67543.353	79258.917
NO.12	67543.354	79258.917
IP-7	67576.366	79247.903
NO.13	67562.326	79252.587
NO.13+15.00	67576.551	79247.830
NO.14	67581.198	79245.985
NO.15	67599.788	79238.608
NO.15+14.90	67613.637	79233.111
EP	67615.124	79232.521

控杭一覧表

点　名	X座標	Y座標
NO.3+16.40R3.8	67406.029	79302.106
NO.3+18.20R3.8	67407.972	79302.442
NO.4+16.60R3.2	67425.836	79308.151
NO.5+10.00R2.8	67438.572	79312.336
NO.6+4.40R2.7	67452.291	79314.883
NO.6+9.60R2.7	67457.442	79315.596
NO.7+4.00R3	67470.490	79315.159
NO.7+10.00R4	67474.834	79312.225
NO.7+14.00R4.5	67477.282	79309.932
NO.8+7.50L4.5	67492.298	79305.604
NO.8+10.80L4	67493.798	79302.623
NO.9L5	67499.935	79295.696
NO.10+1.00L6.5	67512.917	79280.842
NO.10+5.00L6.5	67515.349	79278.871
EC.5L6	67519.216	79276.112
NO.10+18.50L4.5	67525.495	79271.706
NO.11+10.00L4.5	67536.018	79267.068
NO.12L4.6	67544.810	79263.281
NO.13+15.00L7	67579.133	79254.336
NO.15L10	67603.477	79247.903
NO.15+14.90L13	67618.432	79245.194

曲　線　表

IP	IP間方向角	IA	R	TL	SL	CL	IP間距離	X座標	Y座標
BP	334-11-29						43.469	67334.259	79330.647
IP-1	342-30-23	8-18-55	150.000	10.904	0.396	21.769	27.023	67373.392	79311.722
IP-2	16-28-46	33-58-23	40.000	12.219	1.825	23.718	44.114	67399.165	79303.599
IP-3	7-52-21	8-36-26					34.811	67441.467	79316.113
IP-4	305-20-11	62-32-09	25.000	15.181	4.248	27.286	57.513	67475.950	79320.881
IP-5	336-12-51	30-52-40	30.000	8.285	1.123	16.168	37.308	67509.214	79273.964
IP-6	341-33-00	5-20-09					34.802	67543.353	79258.917
IP-7	338-21-12	3-11-48					41.699	67576.366	79247.903
EP								67615.124	79232.521

工事名	R２波土 大里川 海・四方原 河川工事		
路線名等	大里川		
工事箇所	海部郡海陽町四方原		
図面名	路線図（左岸）		
縮　尺	1:250	図面番号	7/14
会社名			
事業者名	徳島県南部総合県民局〈美波〉		

計画縦断図

SV=1:100
SH=1:250

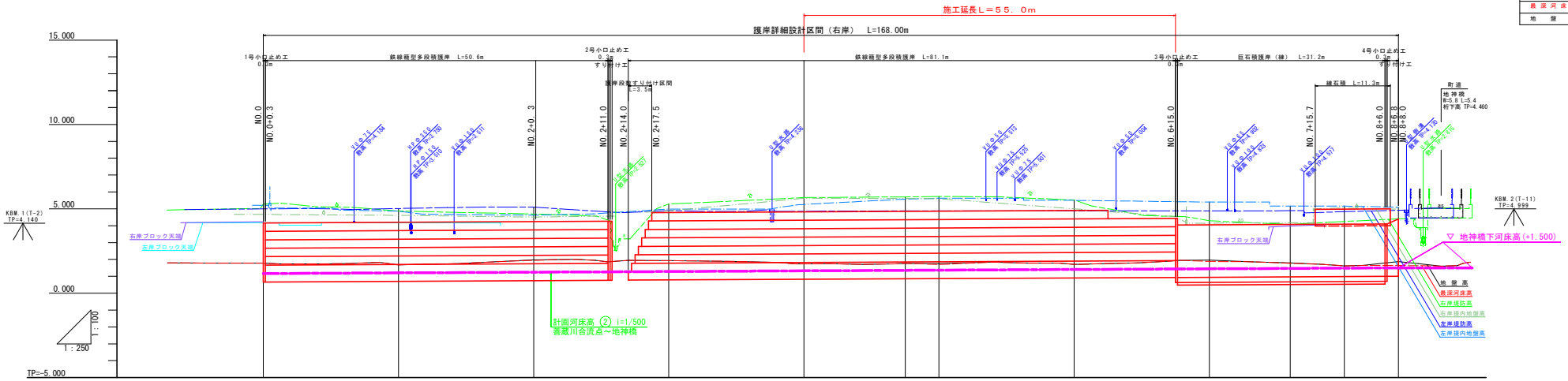

凡例	
右岸堤防高	
左岸堤防高	
右岸提内地盤高	
左岸提内地盤高	
最深河床高	
地盤高	

計画高水勾配																	
計画河床勾配	1.164							i=1/500 L=168.00m								1.500	
計画堤防高	4.164	4.204		4.244		4.784		4.824	4.854	4.864	4.904	4.044		4.068	4.084	4.400	
計画高水位																	
計画河床高	1.164	1.204		1.244		1.284		1.324	1.354	1.364	1.404	1.444		1.468	1.484	1.500	
右岸堤防高	5.282	4.871		4.686		5.286		5.666	5.709	5.739	5.520	4.289		4.019	4.251	4.409	
左岸堤防高	4.997	5.018		5.006		4.990		4.854	4.879	4.879	4.888	4.886		4.888	4.830	4.910	
右岸提内地盤高	4.665	4.612		4.511		4.873		5.627	5.613	5.601	5.000	4.151		4.176	5.043	4.978	
左岸提内地盤高	5.212	4.867		4.624		4.990		5.260	5.574	5.623	5.500	5.400		5.160	5.160	5.090	
最深河床高	1.776	1.671		1.950		1.930		1.735	1.770	1.699	1.704	1.882	1.860	1.772	1.614	1.648	
地盤高	1.776	1.671	1.870	1.971		1.930	1.820	1.735	1.770	1.756 1.756	1.704	1.956	1.880	1.798	1.614	1.878	1.748
追加距離	0.000	20.000	34.801	40.000		60.000	76.315	80.000	95.000	99.412 100.000	120.000	140.000	146.437	152.000	160.000	168.000	170.958
点間距離	0.000	20.000	14.801	5.199		20.000	16.315	3.685	15.000	4.412 0.588	20.000	20.000	6.437	5.563	8.000	8.000	2.958
測点	NO.0	NO.1	IP.1	NO.2		NO.3	IP.2	NO.4	+15.00	IP.3 NO.5	NO.6	NO.7	IP.4	+12.00	NO.8	+8.00	+10.958 (EP)
曲線			IP.1 IA-3-11-48				IP.2 IA-3-42-58			IP.3 IA-1-48-39			IP.4 IA-9-39-06				

工事名	Ｒ２波土 大里川 海・四方原 河川工事		
路線名等	大里川		
工事箇所	海部郡海陽町四方原		
図面名	縦断図（右岸）		
縮尺	1:250	図面番号	8/14
会社名			
事業者名	徳島県南部総合県民局（美波）		

標 準 断 面 図

1:100

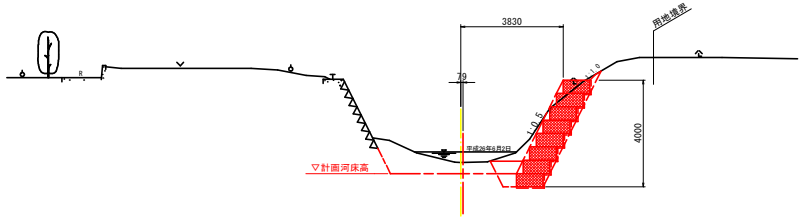

TP=-5.000

15.000

鉄線籠型多段積護岸の環境保全対策

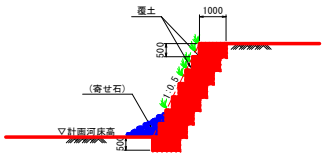

※・覆土は、現地発生土を用い、中詰石の隙間及び前面段差部に行う。
なお、中詰石の隙間は、水極めを行い充填する。

・寄せ石は、河床掘削時に設置を検討する。

工事名	R２波土 大里川 海・四方原 河川工事		
路線名等	大里川		
工事箇所	海部郡海陽町四方原		
図 面 名	標準断面図（右岸）		
縮　尺	1:250	図面番号	9/14
会 社 名			
事業者名	徳島県南部総合県民局（美波）		

NO.4

GH=1.735

FH=1.324

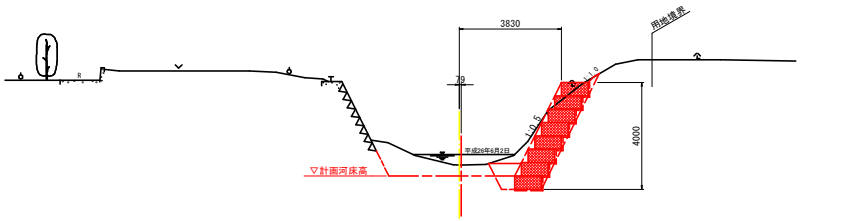

TP=-5.000

15.000

NO.5

GH=1.756

FH=1.364

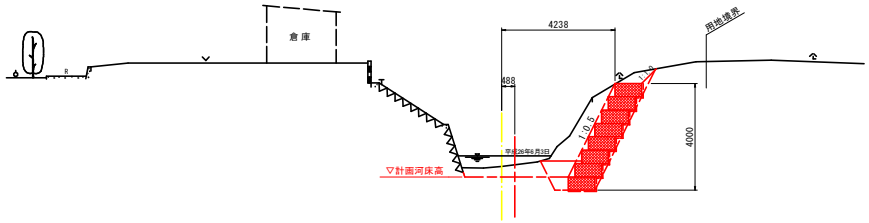

TP=-5.000

20.000

NO.4+15.00

GH=1.770

FH=1.354

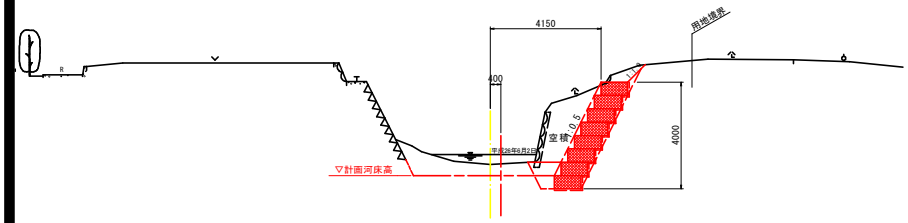

TP=-5.000

5.000

NO.6

GH=1.704

FH=1.404

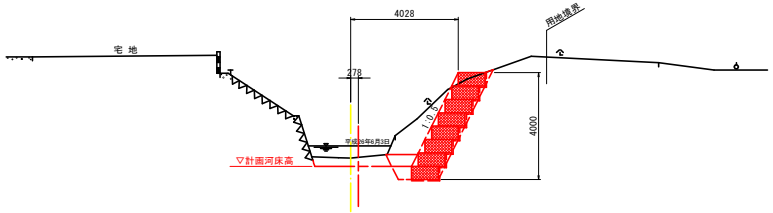

TP=-5.000

20.000

※本横断図図における国土調査の用地境界は、
基準座標の違いによる誤差を含む。

(NO.4～NO.6)

工事名	R2波土 大里川 海・四方原 河川工事		
路線名等	大里川		
工事箇所	海部郡海陽町四方原		
図面名	横断図（右岸）		
縮尺	1:250	図面番号	10/14
会社名			
事業者名	徳島県南部総合県民局（美波）		

護 岸 展 開 図

SV=1：100
SH=1：250

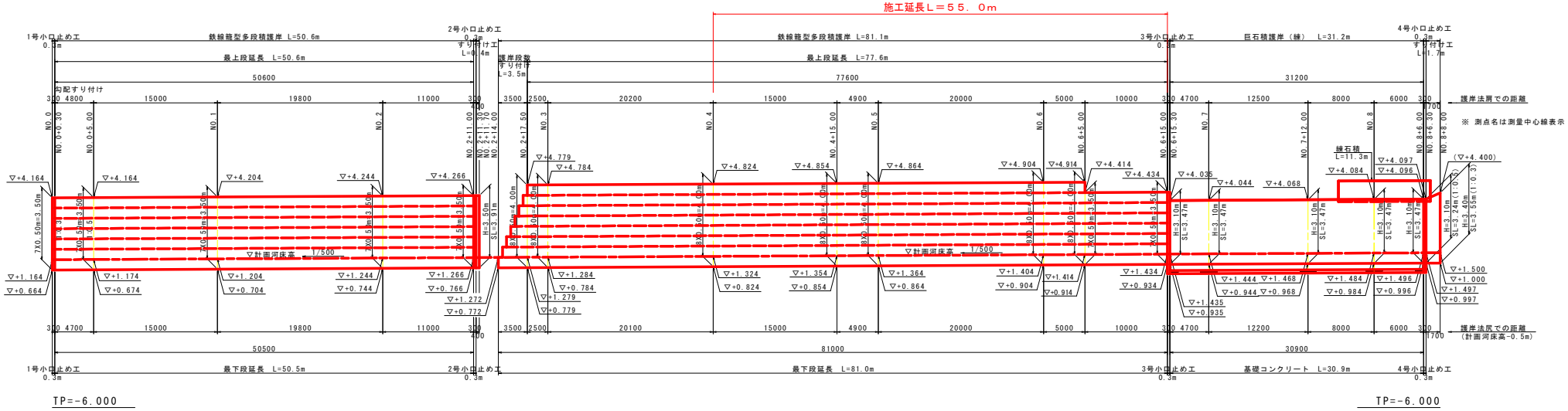

鉄線籠型多段積護岸

NO.4～NO.6+5.00

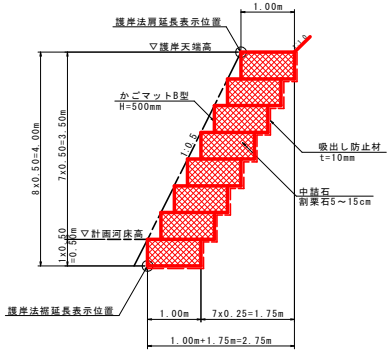

鉄線籠型多段積護岸

NO.6+5.00～NO.6+15.00

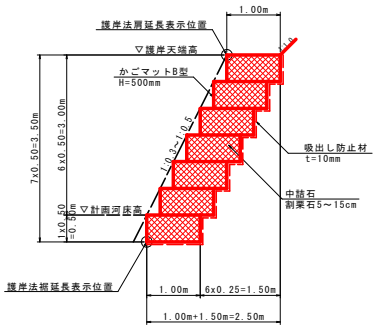

鉄線籠型多段積護岸　　1.0m当り

名　称	規　格	単位	数　量	
H		m	3.50	4.00
かごマット	H=500mm	m2	3.50	4.00
吸出し防止材	標準型 t=10mm	m2	6.00	6.75
中　詰　石	割栗石15～20cm	m3	3.33	3.80

※ロス率5%考慮

※ かごマットの材料・性能は、「鉄線籠型護岸の設計・施工技術基準(案)
平成21年4月 国土交通省河川局治水課」に準じるものとする。

※ 各段のかご網ユニットは、B型を使用する。
なお、最上段部(B-a型)は蓋網を必要とする。

※・鉄線籠型多段積護岸の設置段数の変更位置は、
設置位置の地盤高により調整するものとする。

・籠内部の中詰石の空隙、籠前面に現地発生土を
用いて覆土を行うこと。

工事名	R2波土 大里川 海・四方原 河川工事		
路線名等	大里川		
工事箇所	海部郡海陽町四方原		
図 面 名	構造図・展開図（右岸）		
縮　尺	1:250	図面番号	11/14
会 社 名			
事業者名	徳島県南部総合県民局（美波）		

NO.4

GH=1.735

FH=1.324

NO.4

名称		規格	凡例	単位	数量
河川土工	盛土	4.0m≦W		m3	—
		2.5m≦W<4.0m		m3	—
		1.0m≦W<2.5m		m3	—
		W<1.0m		m3	0.1
	掘削	河床部		m3	—
		堤体部		m3	3.9
	法面整形	切土部（土砂）		m2	—
		盛土部（土砂）		m2	0.3
護岸工	床掘り	土砂		m3	1.9
	埋戻し	C:1m≦W1<4m		m3	0.8
	埋戻し	D: W1<1m		m3	0.5
	基面整正	土砂		m2	1.0
取壊し工		石積取壊し		m2	—

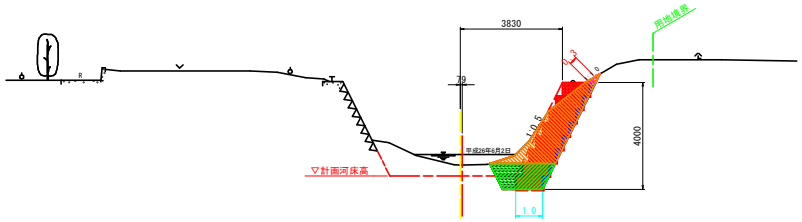

TP=-5.000

15.000

NO.5

GH=1.756

FH=1.364

NO.5

名称		規格	凡例	単位	数量
河川土工	盛土	4.0m≦W		m3	—
		2.5m≦W<4.0m		m3	—
		1.0m≦W<2.5m		m3	—
		W<1.0m		m3	0.1
	掘削	河床部		m3	—
		堤体部		m3	6.1
	法面整形	切土部（土砂）		m2	0.1
		盛土部（土砂）		m2	0.7
護岸工	床掘り	土砂		m3	2.2
	埋戻し	C:1m≦W1<4m		m3	1.0
	埋戻し	D: W1<1m		m3	0.5
	基面整正	土砂		m2	1.0
取壊し工		石積取壊し		m2	—

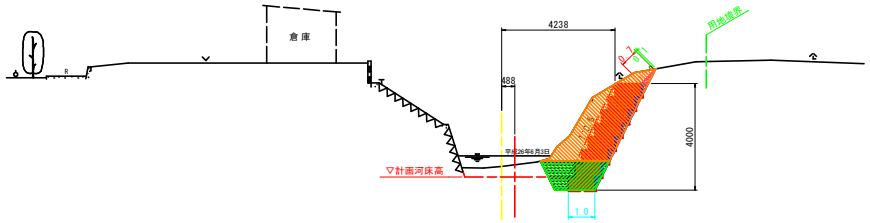

TP=-5.000

20.000

NO.4+15.00

GH=1.770

FH=1.354

NO.4+15.00

名称		規格	凡例	単位	数量
河川土工	盛土	4.0m≦W		m3	—
		2.5m≦W<4.0m		m3	—
		1.0m≦W<2.5m		m3	0.1
		W<1.0m		m3	—
	掘削	河床部		m3	—
		堤体部		m3	7.1
	法面整形	切土部（土砂）		m2	0.2
		盛土部（土砂）		m2	0.7
護岸工	床掘り	土砂		m3	2.0
	埋戻し	C:1m≦W1<4m		m3	0.9
	埋戻し	D: W1<1m		m3	0.5
	基面整正	土砂		m2	1.0
取壊し工		石積取壊し		m2	2.1

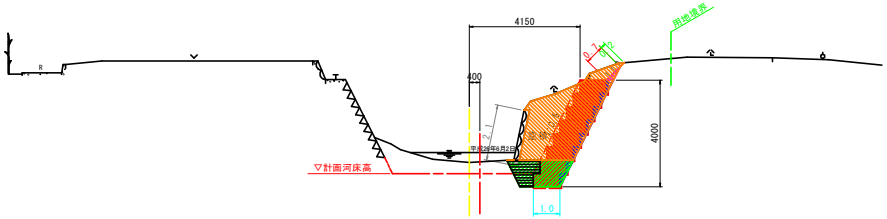

TP=-5.000

5.000

NO.6

GH=1.704

FH=1.404

NO.6

名称		規格	凡例	単位	数量
河川土工	盛土	4.0m≦W		m3	—
		2.5m≦W<4.0m		m3	—
		1.0m≦W<2.5m		m3	—
		W<1.0m		m3	0.0
	掘削	河床部		m3	—
		堤体部		m3	5.4
	法面整形	切土部（土砂）		m2	—
		盛土部（土砂）		m2	—
護岸工	床掘り	土砂		m3	1.8
	埋戻し	C:1m≦W1<4m		m3	0.8
	埋戻し	D: W1<1m		m3	0.5
	基面整正	土砂		m2	1.0
取壊し工		石積取壊し		m2	—

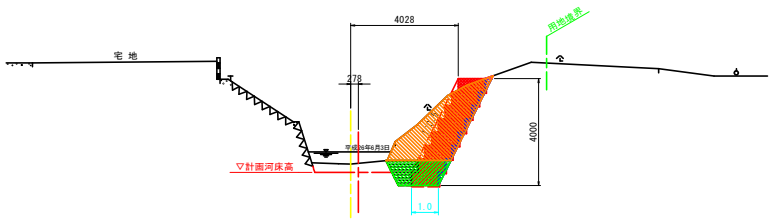

TP=-5.000

20.000

※本横断図における国土調査の用地境界は、
基準座標の違いによる誤差を含む。

(NO.4～NO.6)

工事名	R2波土 大里川 海・四方原 河川工事		
路線名等	大里川		
工事箇所	海部郡海陽町四方原		
図面名	土工規程図（右岸）		
縮尺	1:250	図面番号	12/14
会社名			
事業者名	徳島県南部総合県民局（美波）		

仮設道路工（参考）

S=1:500

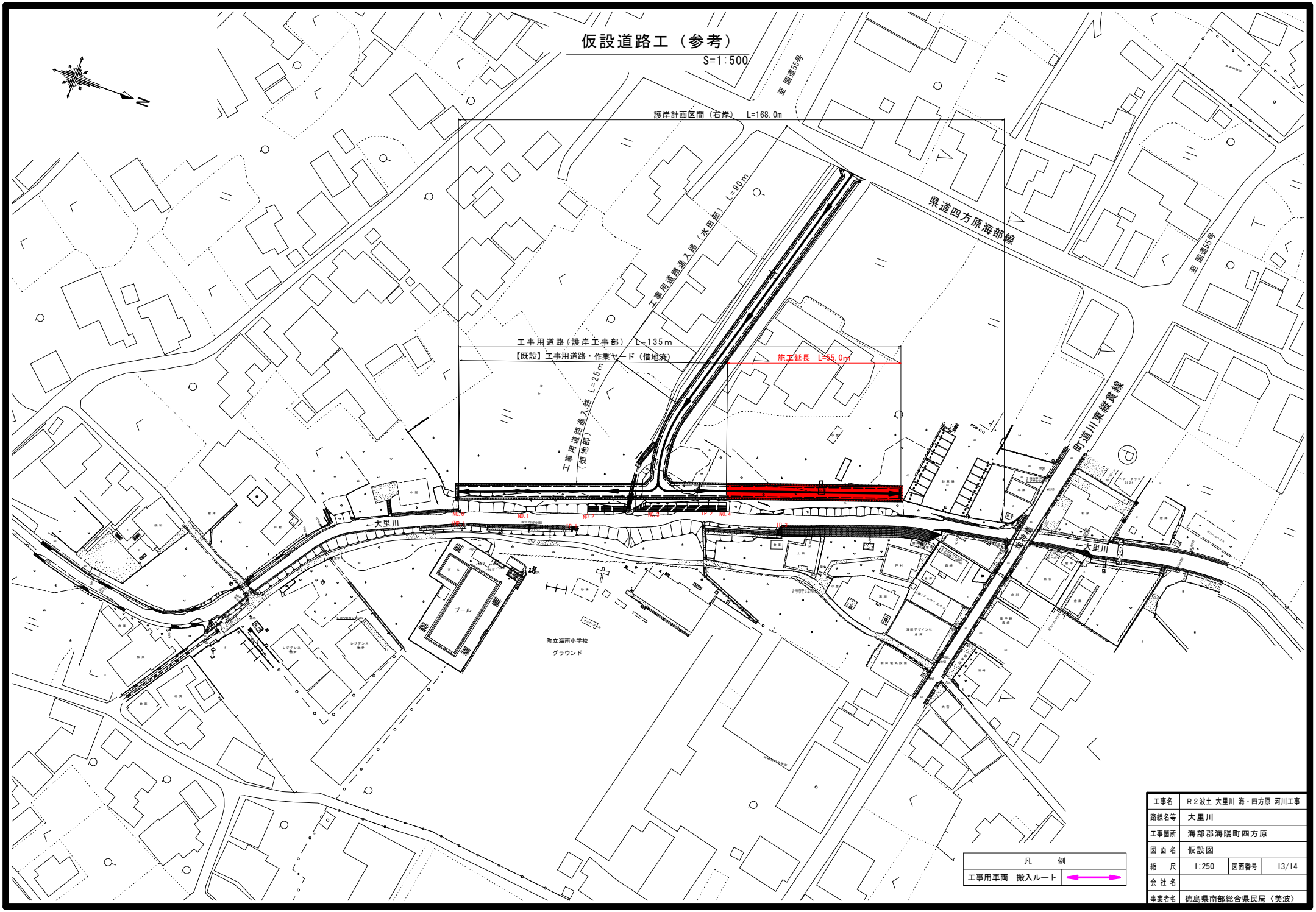

凡 例	
工事用車両 搬入ルート	

工事名	R2波土 大里川 海・四方原 河川工事		
路線名等	大里川		
工事箇所	海部郡海陽町四方原		
図 面 名	仮設図		
縮 尺	1:250	図面番号	13/14
会 社 名			
事業者名	徳島県南部総合県民局（美波）		

線　形　図

SC=1:250



幅杭一覧表

点名	X座標	Y座標
NO.0R3.66	67542.195	79255.447
NO.0+0.30R3.66	67542.480	79255.352
NO.0+0.30R3.68	67542.473	79255.331
NO.0+4.88R4.65	67546.511	79252.962
NO.1R5.6	67560.554	79247.280
NO.2R5.83	67579.048	79240.570
NO.7+12.00R3.5	67686.046	79205.160
NO.8R3.5	67693.921	79203.756
NO.8+6.64R3.5	67700.460	79202.590
NO.8+6.64R3.29	67700.497	79202.794

使用既設基準点一覧表

点名	X座標	Y座標	標高	等級
基II-1	67386.746	79377.275	3.781	2 級
A-H4 2	67813.074	78977.138	3.970	3 級

4級基準点一覧表

点名	X座標	Y座標	標高
T-1	67386.820	79304.248	3.991
T-2(KBM.1)	67442.805	79313.296	4.140
T-3	67485.689	79315.058	3.825
T-4	67509.271	79282.665	5.040
T-5	67533.943	79267.563	4.960
T-6	67582.973	79252.922	5.101
T-7	67614.882	79246.798	4.846
T-8	67646.690	79238.961	5.151
T-9	67672.240	79248.785	5.104
T-10	67700.075	79251.033	5.377
T-11(KBM.2)	67706.521	79201.676	4.999
T-12	67739.751	79065.068	5.012

補助基準点一覧表

点名	X座標	Y座標	標高
T-2-1	67466.389	79316.282	3.980
T-4-1	67489.463	79300.870	4.139
T-5-1	67535.807	79252.620	5.544
T-6-1	67588.947	79224.186	—
T-6-2	67593.484	79252.084	4.844
T-7-1	67617.233	79237.037	4.853
T-10-1	67705.487	79208.318	5.019
T-11-1	67716.018	79156.566	4.317
T-11-2	67755.776	79198.940	4.026

主要点一覧表

点名	X座標	Y座標
NO.0	67543.353	79258.917
IP.1	67576.366	79247.903
IP.2	67614.953	79232.589
IP.3	67636.929	79225.478
IP.4	67681.186	79209.581
EP	67705.327	79205.278

中心点一覧表

点名	X座標	Y座標
NO.0	67543.353	79258.917
NO.1	67562.325	79252.587
IP.1	67576.366	79247.903
NO.2	67581.198	79245.985
NO.3	67599.788	79238.608
IP.2	67614.953	79232.589
NO.4	67618.459	79231.455
NO.4+15.00	67632.730	79226.837
IP.3	67636.929	79225.478
NO.5	67637.482	79225.279
NO.6	67656.305	79218.518
NO.7	67675.127	79211.757
IP.4	67681.186	79209.581
NO.7+12.00	67686.663	79208.605
NO.8	67694.539	79207.201
NO.8+8.00	67702.414	79205.797
EP	67705.327	79205.278

計画護岸基準線一覧表

点名	X座標	Y座標
NO.0	67543.353	79258.917
IP.2	67614.953	79232.589
IP.4	67681.186	79209.581
EP	67705.327	79205.278

工事名	R2波士 大里川 海・四方原 河川工事		
路線名等	大里川		
工事箇所	海部郡海陽町四方原		
図面名	線形図（右岸）		
縮尺	1:250	図面番号	14/14
会社名			
事業者名	徳島県南部総合県民局（美波）		